

Spoločný obecný úrad
územného rozhodovania a stavebného poriadku

Štúrova 1989/41, 031 42 Liptovský Mikuláš

Číslo: MsÚ/ÚRaSP 2020/2352-02/JVar

V Liptovskom Mikuláši: 26.02.2020

Vybavuje: Ing. Jana Vargová

Tel.: +421 – 044/55 65 344

E-mail: jana.vargova@mikulas.sk

V E R E J N Á V Y H L Á Š K A

**Oznámenie o začatí stavebného konania a upustení
od ústneho pojednávania**

Stavebník Obec Bobrovník, Obecný úrad so sídlom Bobrovník 37, 032 23 Liptovská Sielnica IČO 00 315 125 podal dňa 17.02.2020 na Spoločný obecný úrad územného rozhodovania stavebného poriadku v Liptovskom Mikuláši žiadosť o vydanie stavebného povolenia na stavbu „Stavebné úpravy prístupovej komunikácie Hliník časť obce Bobrovník“ – líniová stavba na pozemkoch v k.ú. Bobrovník. Uvedeným dňom bolo začaté stavebné konanie.

Popis stavby:

Projekt rieši stavebné úpravy existujúcej miestnej komunikácie v časti Hliník s jej rozšírením na parametre 3,50 m, v časti napojenia na štátnu cestu je šírka komunikácie 5,20 m, s obrubníkovou úpravou v celkovej dĺžke úpravy 451,60 m. Oprava sa bude vykonávať, len v rámci súčasných pozemkov, na ktorých sa nachádza komunikácia aj v súčasnosti. Stavebnými úpravami nedôjde k záberu nových pozemkov.

Úprava komunikácie spočíva v odfrézovaní existujúceho asfaltového krytu, vyrovnaní podkladu a následnej pokládke 2 vrstiev asfaltového betónu, pôvodná niveleta cesty zostáva nezmenená.

Navrhované skladby komunikácie sú z asfaltu. Komunikácie budú lemované betónovými obrubníkmi AB01-12 (12/15x25 x100cm), uloženými do betónového lôžka s bočnou betónovou oporou. Obrubníky budú uložené na stojato, zvýšené o 100mm od úrovne cestného telesa, v mieste priechodov a vstupov s max. prevýšením 30 mm.

Skladba komunikácie:

<i>ASFATOBETÓN AC 160,II STN</i>	<i>EN 13108-1</i>	<i>40</i>	<i>mm</i>
<i>ASFATOBETÓN AC 22L,II STN</i>	<i>EN 13108-1</i>	<i>60</i>	<i>mm</i>
<i>Existujúca vozovka</i>			

Prístupová komunikácia je účelová obojsmerná dvojpruhová, s obrubníkovou úpravou, v priamom smerovom vedení. Priečny sklon v pokračovaní existujúceho sklonu komunikácie 1,5 %. Pozdĺžny sklon kopíruje existujúci priebeh komunikácie.

Odvodnenie odvedenie povrchových vôd je nezmenené, bude zabezpečené navrhovaným priečnym sklonom v časti do navrhovaného rigolu pozdĺž komunikácie, ktorý je zaústnený do existujúceho rigola. V miestach vstupov a priechodov na pozemky bude rigol prekrytý betónovou platňou.

Trvalé dopravné značenie ostáva bez zmeny, rozšírením komunikácie dôjde k presunu existujúcich dopravných značiek.

Obec Bobrovník ako príslušný stavebný úrad podľa § 120 zák. č. 50/1976 Zb. o územnom plánovaní a stavebnom poriadku (stavebný zákon) v znení neskorších predpisov, § 5 písm. „a“ zák. č. 608/2003 Z. z. o štátnej správe pre územné plánovanie, stavebný poriadok a bývanie, § 3a ods. 4 zákona 135/1961 Zb. (o pozemných komunikáciách) v znení neskorších predpisov oznamuje začatie stavebného konania verejnou vyhláškou v súlade s ustanovením § 61 ods. 4 zák. č. 50/1976 Zb. stavebného zákona dotknutým orgánom a známym účastníkom konania.

Vzhľadom k tomu, že podaná žiadosť s dokladmi a dokumentáciou poskytujú dostatočný podklad pre posúdenie navrhovanej stavby podľa § 61 ods. 1 stavebného zákona, upúšťa sa podľa § 61 ods. 2 od ústneho pojednávania a miestneho zisťovania.

Do dokladov možno nahliadnuť na Spoločnom obecnom úrade územného rozhodovania a stavebného poriadku, ul. Štúrova 1989/41, Liptovský Mikuláš počas stránkových hodín (pondelok, streda, piatok).

Účastníci konania môžu svoje námietky uplatniť do 7 pracovných dní od doručenia tohto oznámenia, inak na ne nebude prihliadnuté.

V rovnakej lehote oznámia svoje stanoviská dotknuté orgány. Ak niektorý z orgánov štátnej správy potrebuje na riadne posúdenie dlhší čas, predĺži stavebný úrad na jeho žiadosť lehotu pred jej uplynutím. Ak dotknutý orgán podľa § 61 ods. 6 stavebného zákona v určenej alebo predĺženej lehote neoznámia svoje stanovisko k povolovanej stavbe, má sa za to, že so stavbou z hľadiska ním sledovaných záujmov súhlasí.

Ak sa nechá niektorý z účastníkov konania zastupovať, predloží jeho zástupca písomnú plnú moc s overením podpisu toho účastníka konania, ktorý sa nechá zastupovať.

SPOLOČNÝ OBEČNÝ ÚRAD
územného rozhodovania a stavebného poriadku
v Liptovskom Mikuláši
Štúrova 1989/41, 031 42 Liptovský Mikuláš

Ing. Katarína Šuveríková
vedúca odboru ÚR a SP

Toto oznámenie má povahu verejnej vyhlášky podľa § 61 ods. 4 č. 50/1976 Zb. o územnom plánovaní a stavebnom poriadku (stavebný zákon) v znení neskorších predpisov. Doručenie verejnou vyhláškou sa vykoná v súlade s § 26 ods. 2 zákona č. 71/1967 o správnom konaní v znení neskorších predpisov tak, že sa písomnosť vyvesí po dobu 15 dní na úradnej tabuli obce Bobrovník. Posledný deň tejto lehoty je dňom doručenia. Správny orgán zverejňuje písomnosť súčasne na svojom webovom sídle, ak ho má zriadené, na centrálnej úradnej elektronickej tabuli (cuet.slovensko.sk) a ak je to vhodné aj iným spôsobom v mieste obvyklým, najmä v miestnej tlači, rozhlase alebo na dočasnej úradnej tabuli správneho orgánu na mieste, ktorého sa konanie týka.

Vyvesené dňa:

Zvesené dňa:

Oznámené iným spôsobom (webové sídlo) dňa:

Oznámené iným spôsobom (cuet.slovensko.sk) dňa:

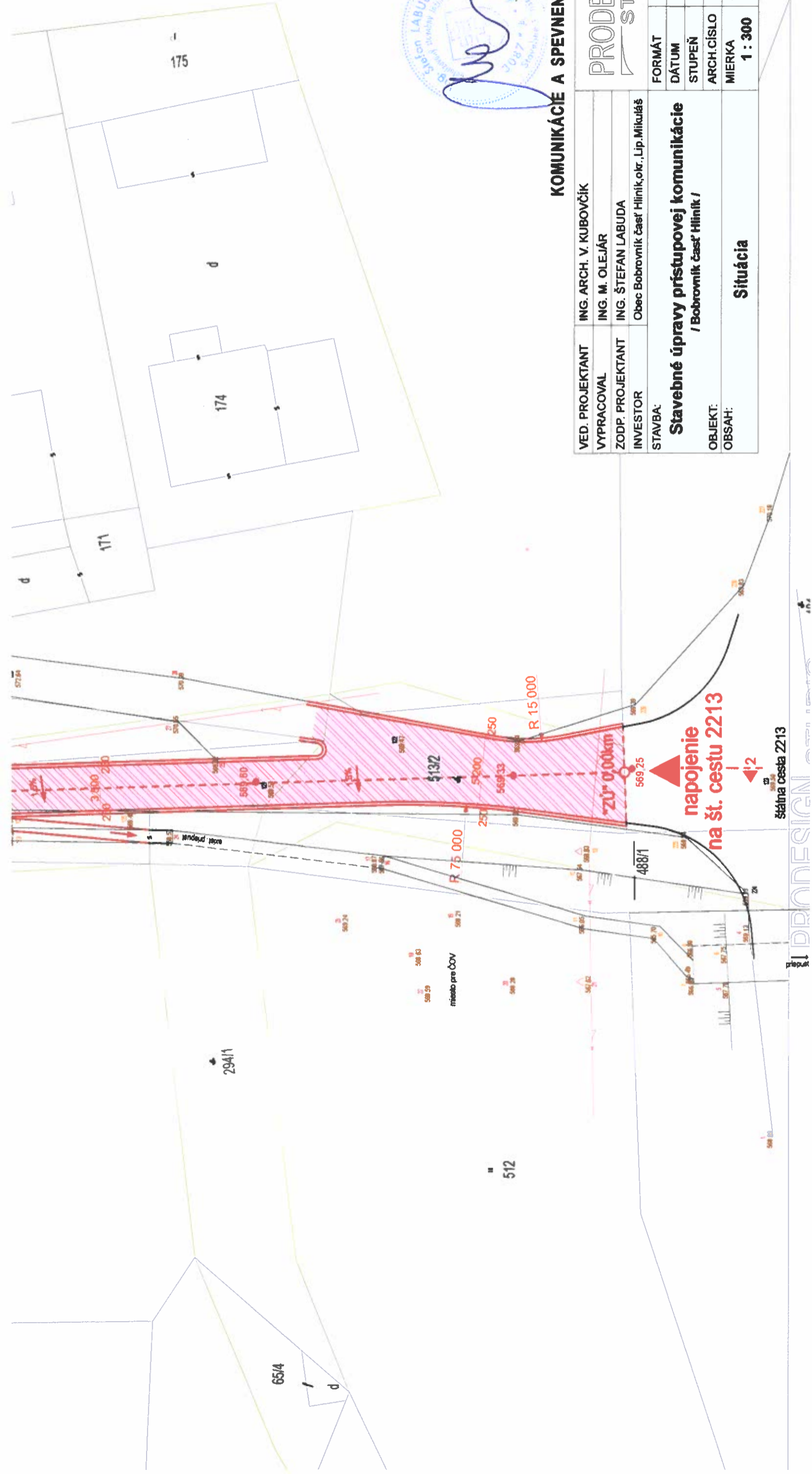
.....
Odtlačok pečiatky a podpis
oprávnenej osoby

Doručuje sa

- Účastníkom konania (stavebník, osoby, ktoré majú vlastnícke alebo iné práva k pozemkom a stavbám na nich vrátane susediacich pozemkov a stavieb, ak ich vlastnícke alebo iné práva k týmto pozemkom a stavbám môžu byť stavebným povolením priamo dotknuté; ďalšie osoby, ktorým toto postavenie vyplýva z osobitného predpisu; stavebný dozor alebo kvalifikovaná osoba; projektant v časti, ktorá sa týka projektu stavby) formou verejnej vyhlášky v zmysle § 61 ods. 4 stavebného zákona.

Na vedomie

- Krajský Pamiatkový úrad, Mariánske námestie 19, 010 01 Žilina
- Okresný úrad odbor starostlivosti o ŽP úsek ŠVS Vrbická 1993, 031 01 Liptovský Mikuláš-Vrbica-Nábřežie
- Okresný úrad odbor starostlivosti o ŽP úsek ŠSOH, Vrbická 1993, 031 01 Liptovský Mikuláš-Vrbica-Nábřežie
- Okresný úrad odbor cestnej dopravy a pozemných komunikácií, Námestie osloboditeľov 1, 031 01 Liptovský Mikuláš-Staré Mesto
- Okresné riaditeľstvo Policajného zboru v Liptovskom Mikuláši, Okresný dopravný inšpektorát, Komenského 841, 031 46 Liptovský Mikuláš
- Okresné riaditeľstvo hasičského a záchranného zboru v Liptovskom Mikuláši, Podtatranského 1910/25, 031 01 Liptovský Mikuláš-Staré Mesto
- Liptovská vodárenská spoločnosť a. s., Revolučná 595, 031 01 Liptovský Mikuláš-Liptovská Ondrašová
- Slovenský vodohospodársky podnik, štátny podnik, Radničné námestie 8, Banská Štiavnica IČO: 36022047
- Správa ciest Žilinského samosprávneho kraja, M. Rázusa 104, 010 01 Žilina
- Stredoslovenská distribučná, a. s., Pri Rajčianke 2927/8, 010 47 Žilina
- Slovak Telecom a. s., Bajkalská 28, Bratislava



KOMUNIKÁCIE A SPEVNENÉ PLOCHY



VED. PROJEKTANT	ING. ARCH. V. KUBOVČÍK
VYPRACOVAL	ING. M. OLEJÁR
ZODP. PROJEKTANT	ING. ŠTEFAN LABUDA
INVESTOR	Obec Bobrovník časť Hliník, okr. Lip. Mikuláš
STAVBA:	
Stavebné úpravy prístupovej komunikácie	
/ Bobrovník časť Hliník /	
OBJEKT:	
OBSAH:	Situácia
FORMÁT	8 x A4
DÁTUM	11 / 2019
STUPEŇ	SP
ARCH.ČÍSLO	
MIERKA	1 : 300
č.v.	01

DRONDESIGN

294/1

65/4

512

miesto pre ČOV

napojenie na št. cestu 2213

štátna cesta 2213

488/1

ZU 0,00km

513/2

R 75 000

R 15 000

175

174

171



LEGENDA

- 158/1
- Register C-KN
- Register E-KN
- zameraný výškopis
- zameraný polohopis
- NN vedenie (vzduch)
- ďalšíkový kábel (zem)
- TRAFO
- PB betón
- ochranná tabuľa
- výškový bod
- strom

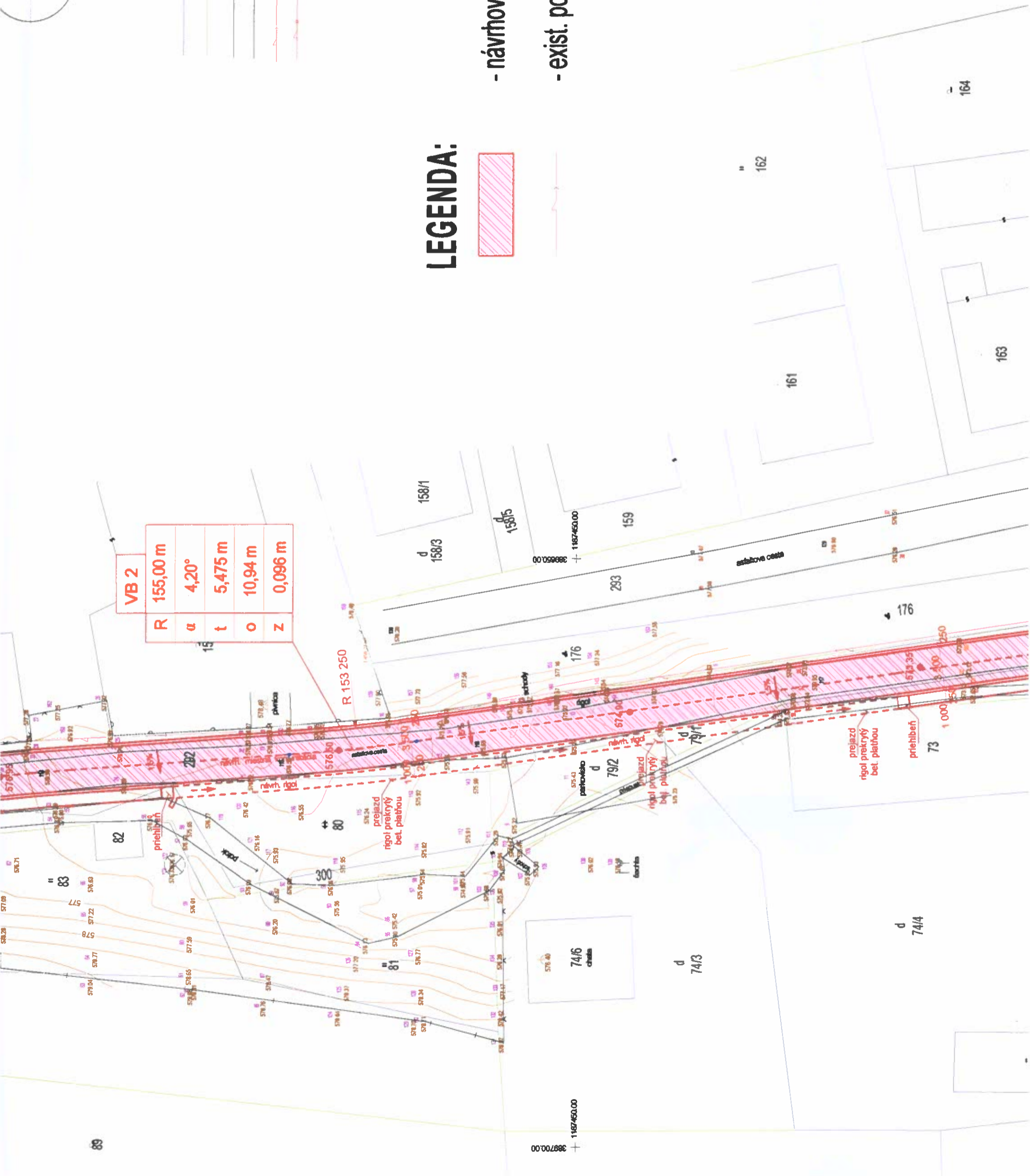
LEGENDA:



- návrhovaná komunikácia

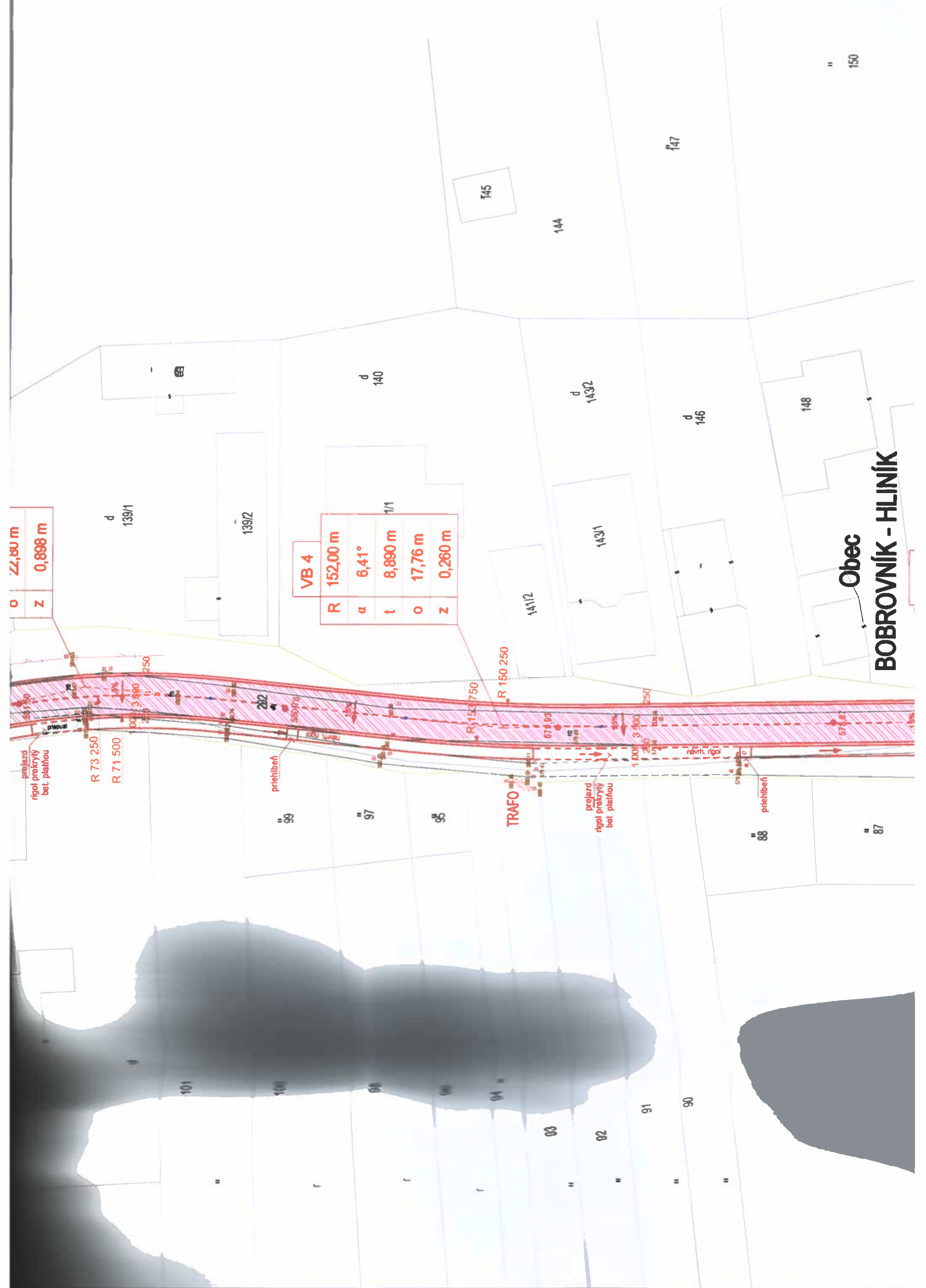
- exist. podzemná el. sieť - NN, VO

VB 2	R 155,00 m
a	4,20°
t	5,475 m
o	10,94 m
Z	0,096 m



O	22,80 m
Z	0,898 m

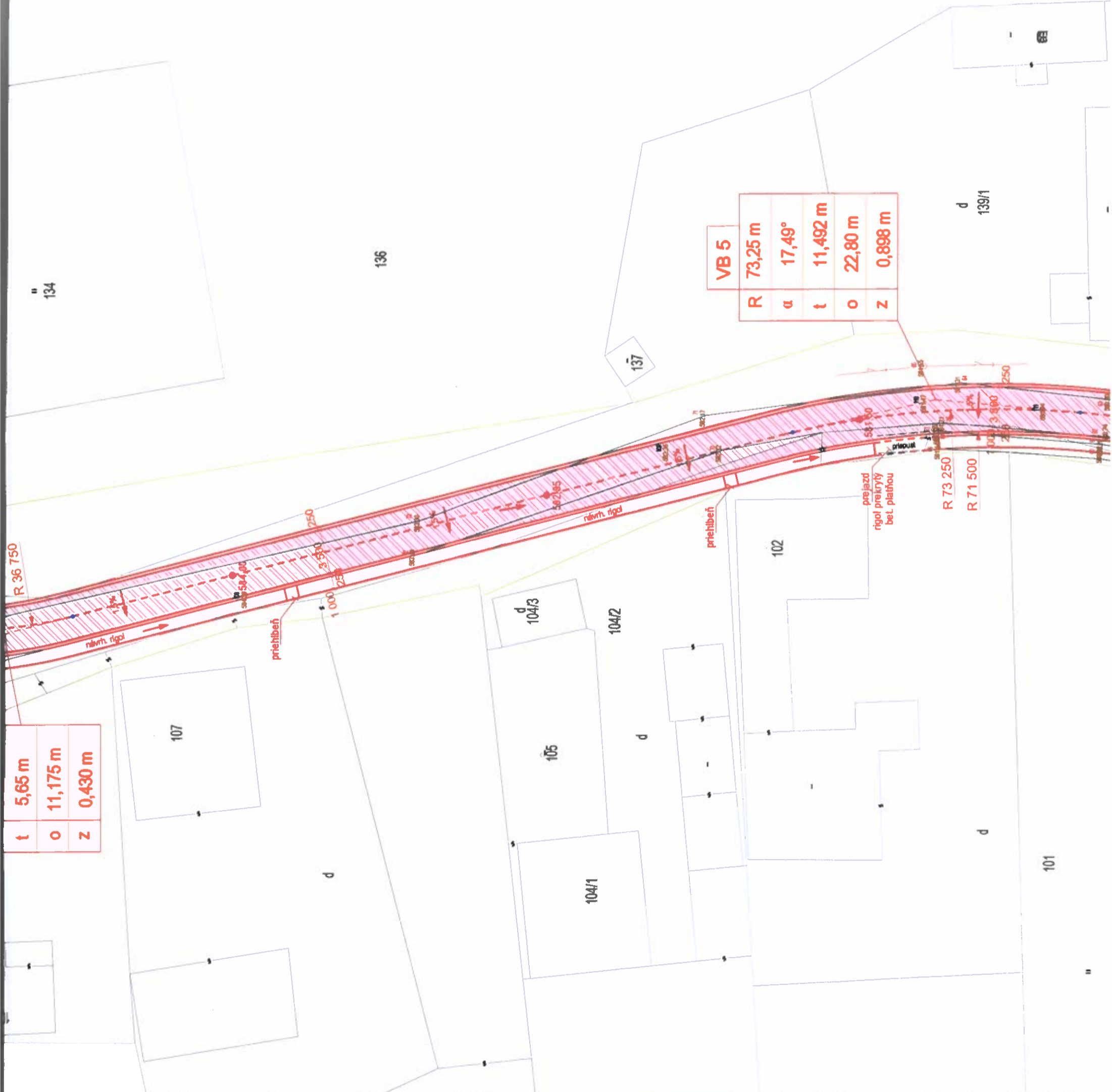
VB 4	
R	152,00 m
α	6,41°
t	8,890 m
o	17,76 m
Z	0,260 m



Obec
BOBROVNÍK - HLINÍK

t	5,65 m
o	11,175 m
z	0,430 m

VB 5	
R	73,25 m
α	17,49°
t	11,492 m
o	22,80 m
z	0,898 m



R 73 250
R 71 500

d
139/1

136

134

137

107

d
104/3

104/2

105

104/1

102

101

prieťahbeň

prieťahbeň

prejazd
rigol prekrytý
bet. pláňkou

návrh. rigol

návrh. rigol

R 36 750

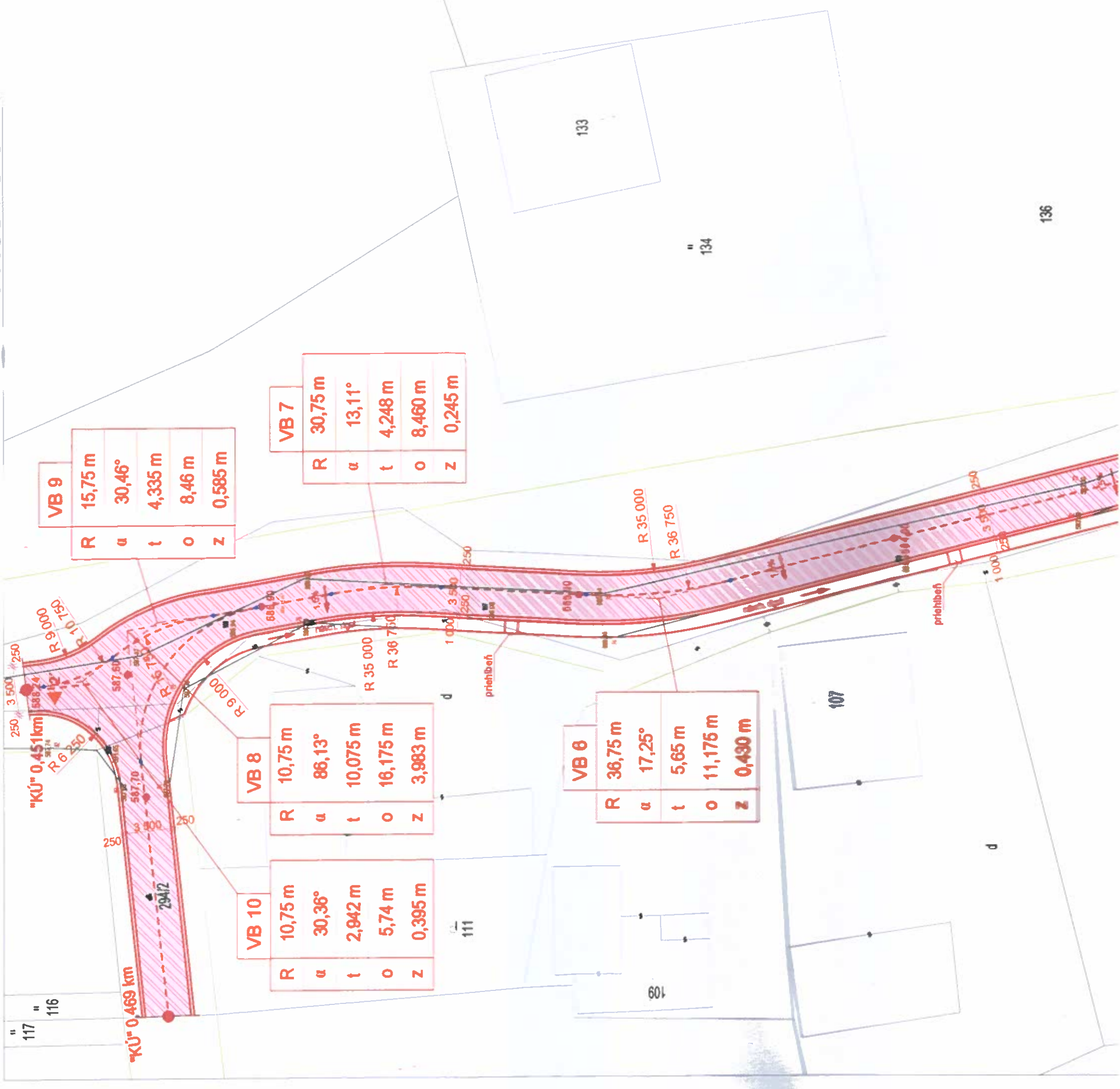
1 000

d

d

d

11



VB 9

R	15,75 m
α	30,46°
t	4,335 m
o	8,46 m
Z	0,585 m

VB 7

R	30,75 m
α	13,11°
t	4,248 m
o	8,460 m
Z	0,245 m

VB 8

R	10,75 m
α	86,13°
t	10,075 m
o	16,175 m
Z	3,983 m

VB 10

R	10,75 m
α	30,36°
t	2,942 m
o	5,74 m
Z	0,395 m

VB 6

R	36,75 m
α	17,25°
t	5,65 m
o	11,176 m
Z	0,430 m